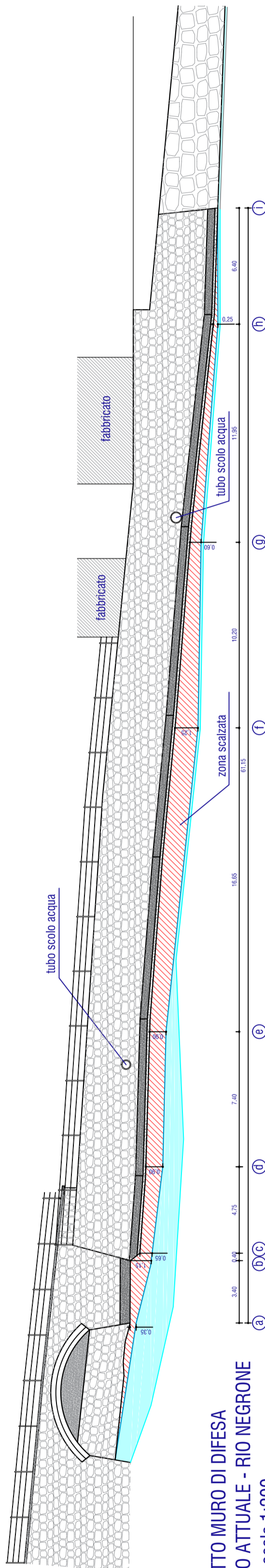
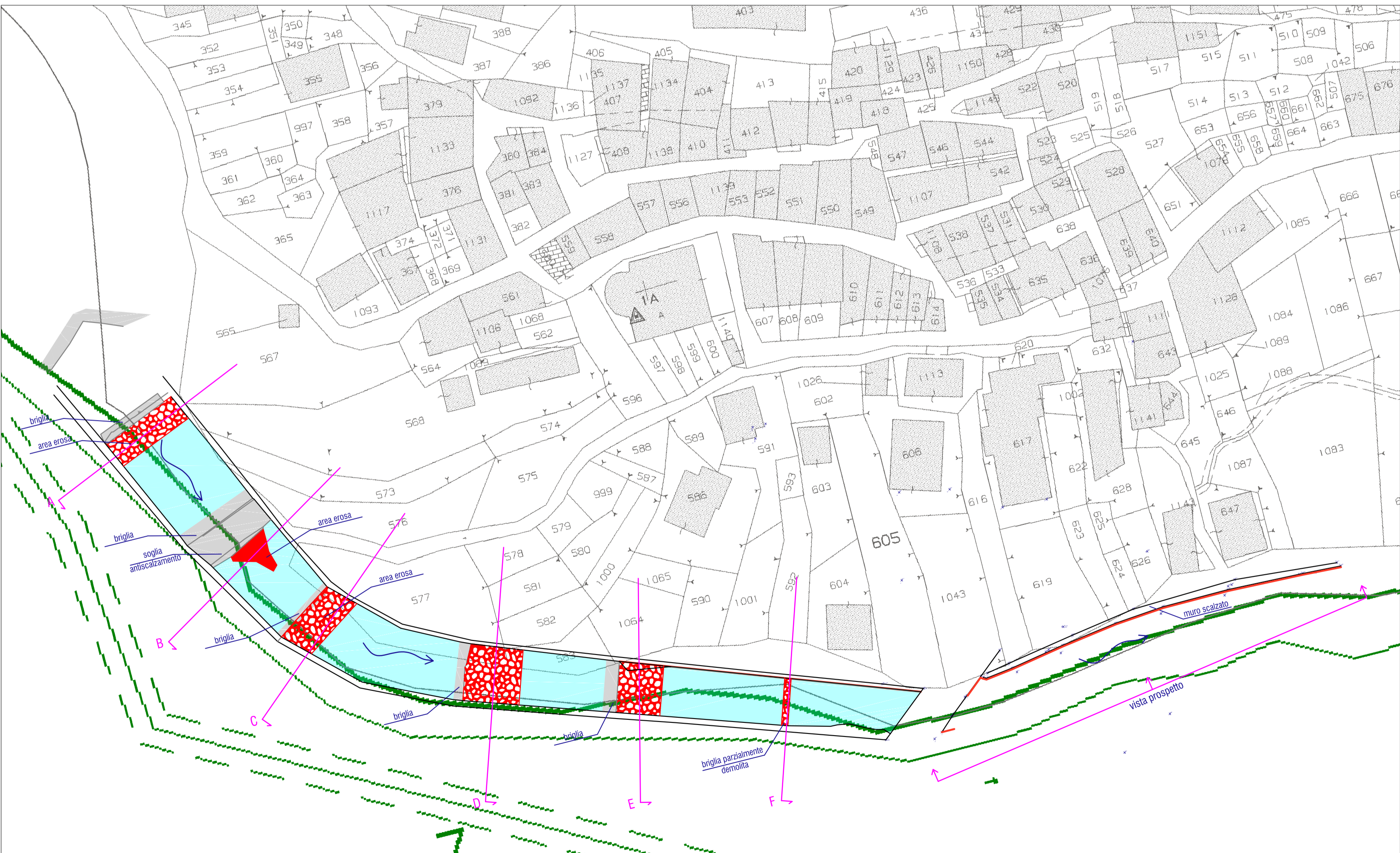


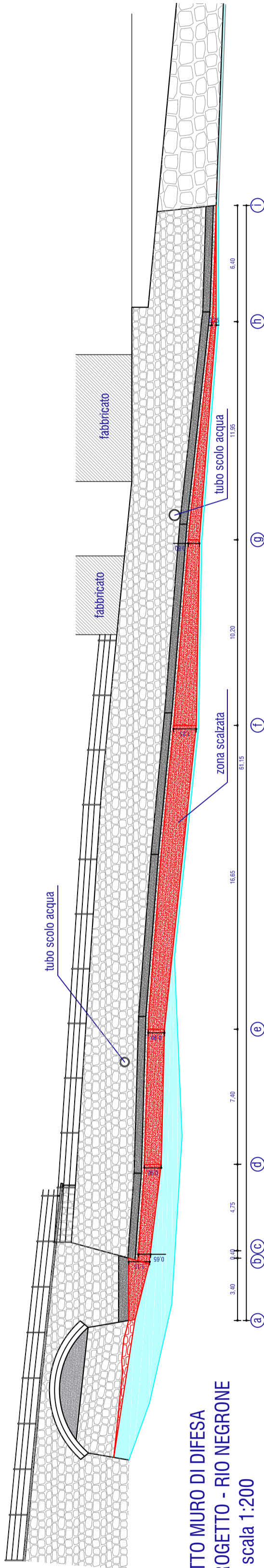
RILIEVO PLANI-ALTIMETRICO E PLANIMETRIA GENERALE
STATO DI FATTO ATTUALE - RIO NEGRONE
scala 1:500



PLANIMETRIA GENERALE
STATO DI PROGETTO - RIO NEGRONE
scala 1:500



PROSPETTO MURO DI DIFESA
STATO DI FATTO ATTUALE - RIO NEGRONE
scala 1:200

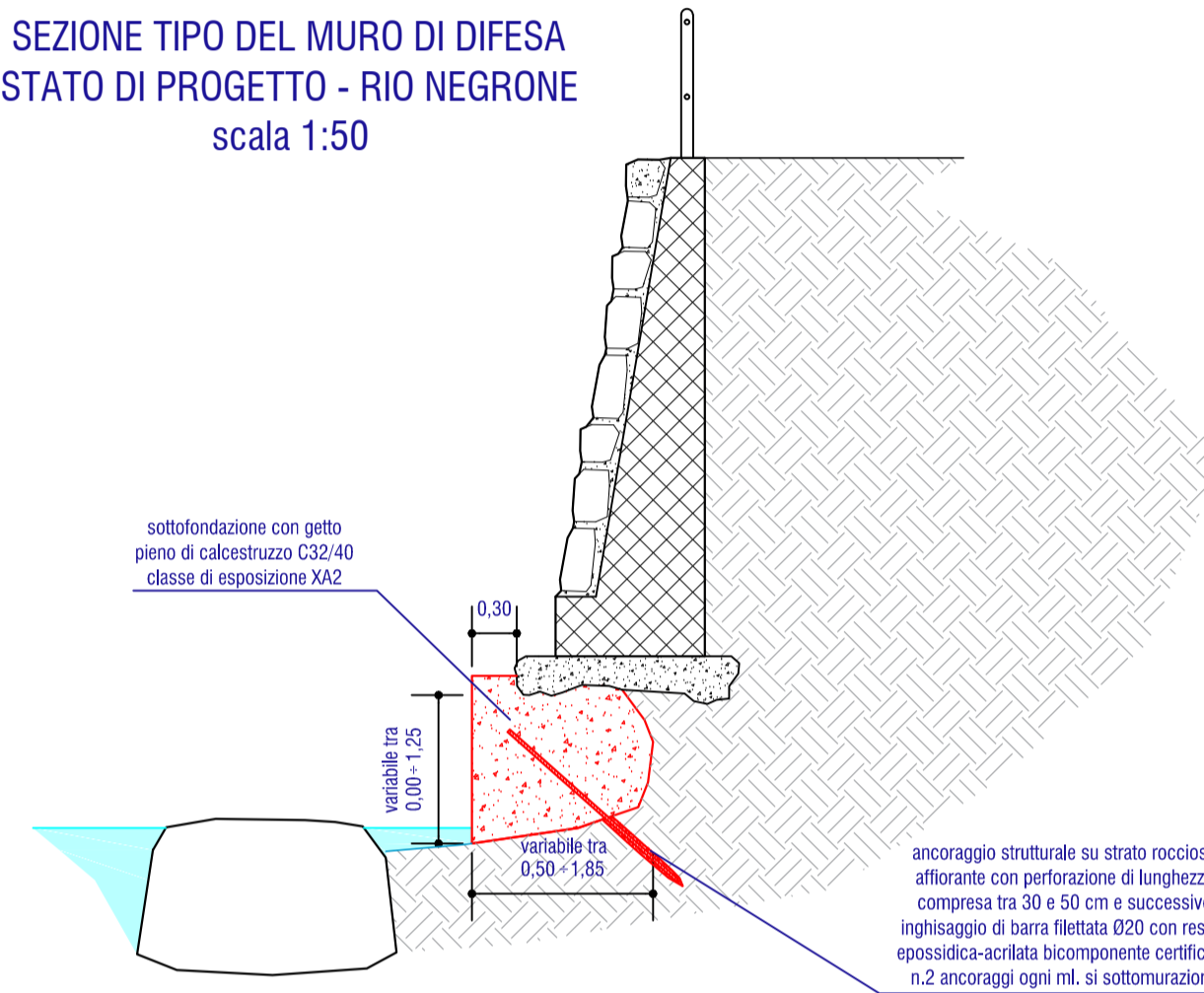


PROSPETTO MURO DI DIFESA
STATO DI PROGETTO - RIO NEGRONE
scala 1:200

SEZIONE TIPO DEL MURO DI DIFESA
STATO DI FATTO ATTUALE - RIO NEGRONE
scala 1:50



SEZIONE TIPO DEL MURO DI DIFESA
STATO DI PROGETTO - RIO NEGRONE
scala 1:50



UNIONE MONTANA ALTA VAL TANARO
Provincia di Cuneo

PROGETTO DEFINITIVO-ESECUTIVO

oggetto
D.G.R. 32-5209 del 19.06.2017
Interventi di ripristino e sistemazione delle difese
spondali sul Negrone in comune di Briga Alta



Estremi di legge:
*
*
*

committente
UNIONE MONTANA ALTA VAL TANARO
via al Santuario, 2
12075 GARESSIO (CN)

progettista
ING. LUCA GALVAGNO
via Orti, 1 - 12078 Ormea (CN)
p.IVA 03299910046 Tel. 0174391500
Fax. 0174391078 Cell. 3316411463
galvagno.luca@gmail.com
luca.galvagno@ingpec.eu

TIMBRO E FIRMA

allegato

tipo allegato

scala

10

PLANIMETRIE E PROSPETTI
(TORRENTE NEGRONE)

varie